Allegato 1

FORMAT DI SUPPORTO SCREENING DI V.INC.A per Piani/Programmi/Progetti/Interventi/Attività PROPONENTE	
Oggetto P/P/P/I/A:	INTERVENTI DI EFFICIENTAMENTO ENERGETICO DI UN FABBRICATO DESTINATO AD USO COMMERCIALE, MONTAGGIO PERGOTENDA AL TERRAZZO PIANO PRIMO, MODIFICHE BAGNO PER USO DISABILI.

☐ Piano/Programma (definizione di cui all'art. 5, comma 1, lett e) del D.lgs. 152/06)

☒ Progetto/intervento (definizione di cui all'art. 5, comma 1, lett g) del D.lgs. 152/06)

Il progetto/intervento ricade nelle tipologie di cui agli Allegati II, II bis, III e IV alla Parte Seconda del D.Lgs. 152/06 e s.m.i.

☐ Si indicare quale tipologia:

……..

☒ No

Il progetto/intervento è finanziato con risorse pubbliche?

☒ Si indicare quali risorse:

ECOBONUS D.L. 34 DEL 19/05/2020

☐ No

Il progetto/intervento è un'opera pubblica?

☐ Si

☒ No

☐ Attività (qualsiasi attività umana non rientrante nella definizione di progetto/intervento che possa avere relazione o interferenza con l'ecosistema naturale)

☐ *PROPOSTE PRE-VALUTATE (VERIFICA DI CORRISPONDENZA)*

Tipologia P/P/P/I/A:	☐ *Piani faunistici/piani ittici* ☐ *Calendari venatori/ittici* ☐ *Piani urbanistici/paesaggistici* ☐ *Piani energetici/infrastrutturali* ☐ *Altri piani o programmi……* ☒ *Ristrutturazione / manutenzione edifici DPR 380/2001* ☐ *Realizzazione ex novo di strutture ed edifici* ☐ *Manutenzione di opere civili ed infrastrutture esistenti* ☐ *Manutenzione e sistemazione di fossi, canali, corsi d'acqua* ☐ *Attività agricole* ☐ *Attività forestali* ☐ *Manifestazioni motoristiche, ciclistiche, gare cinofile, eventi sportivi, sagre e/o spettacoli pirotecnici, eventi/riprese cinematografiche e spot pubblicitari etc.* ☐ *Altro (specificare)* …… ……
Proponente:	GEOMETRA CAMMARATA PIERO, IN QUALITA' DI TECNICO INCARICATO DAL PROPRIETARIO/DELEGATO SIG. AGABITI SILVANO

SEZIONE 1 - LOCALIZZAZIONE ED INQUADRAMENTO TERRITORIALE

Regione: ……UMBRIA…….

Comune: ……NORCIA…….. Prov.: ……PG……..

Località/Frazione:

……

Indirizzo: ……NUCLEO FONTEVENA……

Contesto localizzativo

- ☐ Centro urbano
- ☐ Zona periurbana
- ☒ Aree agricole
- ☐ Aree industriali
- ☐ Aree naturali
- ☐ ……..

Particelle catastali: *(se utili e necessarie)*	FOGLIO 67	PARTICELLA 302	

Coordinate geografiche: *(se utili e necessarie)*	LAT.	42.802947				
S.R.: …WGS84….	LONG.	13.108180				

Descrivere area di influenza e attuazione e tutte le altre informazioni pertinenti del P/P/P/I/A:
L'INITEVENTO RICADE IN AREA URBANA DEL COMUNE DI NORCIA ALL'INTERNO DEL SITO NATURA 2000, INTERVENTO ESCLUSIVAMENTE SU EDIFICIO

SEZIONE 2 – LOCALIZZAZIONE P/P/P/I/A IN RELAZIONE AI SITI NATURA 2000			
SITI NATURA 2000			
ZSC	cod.	**IT** 5210071	*MONTI SIBILLINI VERSANTE UMBRO*
		IT _ _ _ _ _ _ _	
		IT _ _ _ _ _ _ _	
ZPS	cod.	**IT** 5210071	*MONTI SIBILLINI VERSANTE UMBRO*
		IT _ _ _ _ _ _ _	
		IT _ _ _ _ _ _ _	

E' stata presa visione degli Obiettivi di Conservazione, delle Misure di Conservazione, e del Piano di Gestione e delle Condizioni d'Obbligo eventualmente definite del Sito Natura 2000 ? ☒ Si ☐ No

Citare, l'atto/documento consultato: …… D.G.R. UMBRIA N° 123/2013 ……..

2.1 - Il P/P/P/I/A interessa aree naturali protette nazionali o regionali? ☒ Si ☐ No	Aree Protette ai sensi della Legge 394/91 e della L.R. 9/95 e L.R. 4 del 13/01/2000 - Elenco Ufficiale delle Aree naturali Protette (EUAP) 0002 ……" PARCO NAZIONALE DEI MONTI SIBILLINI"…… Eventuale nulla osta/autorizzazione/parere rilasciato dell'Ente Gestore dell'Area Protetta (*se disponibile e già rilasciato*): …… …….

2.2 - Per P/P/P/I/A esterni ai siti Natura 2000:

- Sito cod. **IT** _ _ _ _ _ _ _ distanza dal sito: …… (_ metri)
- Sito cod. **IT** _ _ _ _ _ _ _ distanza dal sito: …… (_ metri)
- Sito cod. **IT** _ _ _ _ _ _ _ distanza dal sito: …… (_ metri)

Tra i siti Natura 2000 indicati e l'area interessata dal P/P/P/I/A, sono presenti elementi di discontinuità o barriere fisiche di origine naturale o antropica (es. diversi reticoli idrografici, centri abitati, infrastrutture ferroviarie o stradali, zone industriali, etc.)?

☐ Si ☐ No

Descrivere:

……

……

……

SEZIONE 3 – SCREENING MEDIANTE VERIFICA DI CORRISPONDENZA DI PROPOSTE PRE-VALUTATE
Si richiede di avviare la procedura di Verifica di Corrispondenza per P/P/P/I/A pre-valutati? ☐ Si ☒ No *Se, Si, presentare il Format alla sola Autorità competente al rilascio dell'autorizzazione finale del P/P/P/I/A, e compilare elementi sottostanti. Se No si richiede di avviare screening specifico.*
PRE-VALUTAZIONI – per proposte già assoggettate a screening di incidenza

PROPOSTE PRE-VALUTATE: **Si dichiara**, assumendosi ogni responsabilità, che il piano/progetto/intervento/attività rientra ed è conforme a quelli già **pre-valutati** da parte dell'Autorità competente per la Valutazione di Incidenza, e pertanto non si richiede l'avvio di uno screening di incidenza specifico? *(n.b.: in caso di risposta negativa (**NO**), si richiede l'avvio di screening specifico)*	☐ SI ☐ NO	*Se, **Si**, esplicitare in modo chiaro e completo il riferimento all'Atto di pre-valutazione nell'ambito del quale il P/P/P/I/A rientra nelle tipologie assoggettate positivamente a screening di incidenza da parte dell'Autorità competente per la V.Inc.A:* …… …… …… ……

SEZIONE 4 – DESCRIZIONE E DECODIFICA DEL P/P/P/I/A DA ASSOGGETTARE A SCREENING
RELAZIONE DESCRITTIVA DETTAGLIATA DEL P/P/P/I/A
Gli interventi che si intendoro realizzare sono così descritti: - Sostituzione infissi al piano terra per accedere alla detrazione fiscale di "Serramentie infissi del 50%", verranno sostituiti con infissi con minore trasmittanza e di diverso materiale, mantedendo comunque inalterato il colore della finitura esterna (simil legno), il tutto sarà conforme alle norme vigenti ed al regolamento edilizio del comune di Norcia; - Installazione nuova caldaia per accedere alla detrazione fiscale di "Caldaia a condensazione del 50%-65%", la quale si trova nel vano sottoscala al piano terra; - Installazione nuovi condizionatori per accedere alla detrazione fiscale di "Caldaia a condensazione del 50%-65%" I quali verranno posizionati sia al piano terra che al piano primo; - Montaggio pergotenda autoportante con sezione leggera in acciaio e copertura in telo rigido, su terrazzo al piano primo (prospetto nord-ovest), la quale è riconosciuta come "una struttura leggera e amovibile, caratterizzata da elementi in metallo o in legno di esigua sezione, coperta da telo

anche retrattile, stuoie in canna o bambù o materiale in pellicola trasparente, priva di opere murarie e di pareti chiuse di qualsiasi genere, costituita da elementi leggeri, assemblati tra loro, tali da rendere possibile la loro rimozione previo smontaggio e non demolizione" ovvero "opera costituita non dalla struttura in sé, ma dalla tenda, quale elemento di protezione dal sole o dagli agenti atmosferici, con la conseguenza che la struttura deve qualificarsi in termini di mero elemento accessorio, necessario al sostegno e all'estensione della tenda";

- Abbattimento barrierie architettoniche per modifica bagno disabili al piano terra, nello specifico viene modificato il bagno già esistente per renderlo disponibile per accesso ai disabili, con modifiche alla posizione dell'apertura e dei sanitari, in favore anche al punto successivo;

- Realizzazione opere interne per cambio uso di locali al piano terra "da deposito a fattoria didattica" a servizio dell'azienda "IL MASSARO S.S. AGRICOLA", nello specifico nelle stanze di deposito e scorte agrarie verrà realizzata una cucina e un'aula e sala somministrazione, per spiegazione ed illustrazione dell'attività dell'azienda ed assaggio dei loro prodotti.

4.3 - Documentazione: allegati tecnici e cartografici a scala adeguata

(barrare solo i documenti disponibili eventualmente allegati alla proposta)

☒ *File vettoriali/shape della localizzazione dell'P/P/P/I/A ☒ *Pdf con stampa del file vettoriale in formato shape su ortofoto e su CTR riportante: ○ il perimetro della zonizzazione prevista dalla Rete Ecologica della Regione Umbria (RERU); ○ l'area di intervento; ○ la viabilità di cantiere; ○ le aree di cantiere; ☒*Pdf con stampa del file vettoriale in formato shape su ortofoto e su CTR riportante: ○ il perimetro del sito Natura 2000; ○ il perimetro degli habitat individuati nel piano di gestione del sito; ○ l'area di intervento; ○ la viabilità di cantiere; ○ le aree di cantiere; ☐ Carta della zonizzazione di Piano/Programma ☒ *Relazione tecnica dell'P/P/P/I/A ☒ *Documentazione fotografica *ante operam* con evidenziati i punti di scatto.	☐ Eventuali studi ambientali disponibili ☒ Altri elaborati tecnici: ……GRAFICI E RELAZIONI …… ☐ Altri elaborati tecnici: …… ☐ Altro: …… ***Documentazione obbligatoria***

4.2 - CONDIZIONI D'OBBLIGO *(n.b.: da non compilare in caso di screening semplificato*	Se, **Si**, il proponente si assume la piena responsabilità dell'attuazione delle Condizioni d'Obbligo riportate nella proposta. Riferimento all'Atto di individuazione delle Condizioni d'Obbligo: …… ……	Condizioni d'obbligo rispettate: ➢ …… ➢ …… ➢ …… ➢ …… ➢ …… ➢ ……
Il P/P/P/I/A è stato elaborato ed è conforme al rispetto della **Condizioni d'Obbligo**? ☐ Si ☒ No	Se, **No**, perché: …… …… …… ……	

SEZIONE 5 - DECODIFICA DEL PIANO/PROGRAMMA/PROGETTO/INTERVENTO/ATTIVITA'

(compilare solo parti pertinenti)

E' prevista trasformazione di uso del suolo?	☐ SI	☒ NO	☐ PERMANENTE	☐ TEMPORANEA
Se, **Si**, cosa è previsto: …… …… ……				
Sono previste movimenti terra/sbancamenti/scavi?	☐ SI ☒ NO		Verranno livellate od effettuati interventi di spietramento su superfici naturali?	☐ SI ☒ NO
Se, **Si**, cosa è previsto: …… …… …… ……			Se, **Si**, cosa è previsto: …… …… ……	
Sono previste aree di cantiere e/o aree di stoccaggio materiali/terreno asportato/etc.? ☐ SI ☒ NO			Se, **Si**, cosa è previsto: …… …… ……	

E' necessaria l'apertura o la sistemazione di piste di accesso all'area?	☐ SI ☒ NO	Le piste verranno ripristinate a fine dei lavori/attività?	☐ SI ☒ NO
Se, **Si**, cosa è previsto: …… …… ……		Se, **Si**, cosa è previsto: …… ……	
E' previsto l'impiego di tecniche di ingegneria naturalistica e la realizzazione di interventi finalizzati al miglioramento ambientale? ☐ Si ☒ No		Se, **Si**, descrivere: …… …… ……	
Specie vegetali	E' previsto il taglio/esbosco/rimozione di specie vegetali? ☐ SI ☒ NO	Se, **SI**, descrivere: …… …… …… ……	
La proposta è conforme alla normativa nazionale e regionale riguardante le specie vegetali alloctone e le attività di controllo delle stesse (es. eradicazione)? ☒ SI ☐ NO		Sono previsti interventi di piantumazione/rinverdimento/messa a dimora/trasemina di specie vegetali? ☐ SI ☒ NO Se, **Si**, cosa è previsto: …… …… …… Indicare le specie interessate e loro inserimento negli allegati II, IV e V direttiva Habitat: ……	

Habitat	Il P/P/P/I/A interessa Habitat inseriti nell'allegato I direttiva Habitat ☐ SI ☒ NO	Sono previsti interventi di rimozione/riduzione/alterazione di Habitat comunitario? ☐ SI ☒ NO Se, **Si**, cosa è previsto: …… …… …… Indicare Habitat interessati (codice) e relative superfici: ……	
Specie animali	La proposta è conforme alla normativa nazionale e regionale riguardante le specie animali alloctone e la loro attività di gestione? ☒ SI ☐ NO	Sono previsti interventi di controllo/immissione/ ripopolamento/allevamento/cattura di specie animali o attività di pesca sportiva. ☐ SI ☒ NO Se, **Si**, cosa è previsto: …… …… …… Indicare le specie interessate e loro inserimento negli allegati II, IV e V direttiva Habitat e allegato I direttiva Uccelli: ……	
Mezzi meccanici	Mezzi di cantiere o mezzi necessari per lo svolgimento dell'intervento (n.b. va specificato se i mezzi impiagati sono gommati o cingolati)	➢ Pale meccaniche, escavatrici, o altri mezzi per il movimento terra: ➢ Mezzi pesanti (Camion, dumper, autogru, gru, betoniere, asfaltatori, rulli compressori): ➢ Mezzi aerei o imbarcazioni (elicotteri, aerei, barche, chiatte, draghe, pontoni):	…… …… …FURGONI… …… …… ……

Fonti di inquinamento e produzione di rifiuti	La proposta prevede la presenza di fonti di inquinamento (luminoso, chimico, fisico, sonoro, etc.) o produzione di rifiuti? ☒ SI ☐ NO	La proposta è conforme alla normativa nazionale e/o regionali di settore? ☒ SI ☐ NO Descrivere: ……SONO PREVISTI MATERIALI DI SCARTO DELLE LAVORAZIONI CHE SARANNO SMALTITI SECONDO NORMATIVA VIGENTE …… ……

Interventi edilizi Per interventi edilizi su strutture preesistenti Riportare il titolo edilizio in forza al quale è stato realizzato l'immobile e struttura oggetto di intervento	☐ Permesso a costruire ☐ Permesso a costruire in sanatoria ☐ Condono ☒ DIA/SCIA ☐ Altro ……	Estremi provvedimento o altre informazioni utili: ……PROT. 24046 DEL 19/11/2019……

Manifestazioni Per manifestazioni, gare sportive, gare cinofile, attività motoristiche, eventi sportivi, spettacoli pirotecnici, sagre, concerti, eventi musicali etc.	➢ Numero presunto di partecipanti: ➢ Numero presunto di veicoli coinvolti nell'evento (moto, auto, biciclette, etc.): ➢ Numero presunto di mezzi di supporto (ambulanze, vigili del fuoco, forze dell'ordine, mezzi aerei o navali): ➢ Numero presunto di gruppi elettrogeni e/o bagni chimici: ➢ (per eventi cinofili) Numero presunto di cani e altri animali ➢ Numero e superfici di eventuali strutture mobili istallate ➢ Numero e superfici di eventuali parcheggi temporanei previsti	
Attività ripetute	Descrivere:	

L'attività/intervento si ripete annualmente/periodicamente alle stesse condizioni? ☐ Si ☒ No	…… …… …… …… …… …… Possibili varianti - modifiche: …… …… …… ……
La medesima tipologia di proposta ha già ottenuto in passato parere positivo di V.Inc.A? ☐ Si ☒ No Se, **Si**, allegare e citare precedente parere in "Note".	Note: …… …… ……

SEZIONE 6 - CRONOPROGRAMMA AZIONI PREVISTE PER IL P/P/P/I/A

Descrivere: ……LE LAVORAZIOI SONO FINALIZZATE A LAVORI DI EFFICIENTAMENTO ENERGETICO, MONTAGGIO PERGOTENDA, MODIFICA BAGNO INTERNO PER DISABILI …… …… …… …… …… …… ……	Legenda: (elenco attività) ☒ EFFICIENTAMENTO ENERGETICO (INFISSI, CALDAIA, CONDIZIONATORI) …….. ☒ MODIFICA BAGNO INTERNO ☒ MONTAGGIO PERGOTENDA ☐ …….. ☐ …….. ☐ …….. ☐ …….. ☐ ……..

Allegato 1

Anno: 2022	Gennaio	Febbraio	Marzo	Aprile	Maggio	Giugno	Luglio	Agosto	Settembre	Ottobre	Novembre
1° sett.			X								
2° sett.			X								
3° sett.		X	X								
4° sett.		X									

Anno: ____	Gennaio	Febbraio	Marzo	Aprile	Maggio	Giugno	Luglio	Agosto	Settembre	Ottobre	Novembre
1° sett.											
2° sett.											
3° sett.											
4° sett.											

Ditta/Società	Proponente/ Professionista incaricato	Firma e/o Timbro	Luogo e data
	GEOMETRA CAMMARATA PIERO	GEOM. CAMMARATA PIERO	NORCIA 05/02/2022

(compilare solo le parti necessarie in relazione alla tipologia della proposta)

ORTOFOTO E CARTA TECNICA REGIONALE SCALA 1:10'000



ORTOFOTO E CARTA TECNICA REGIONALE SCALA 1:1'000



CARTOGRAFIA HABITAT E PERIMETRO SITO NATURA 2000

Area oggetto di intervento

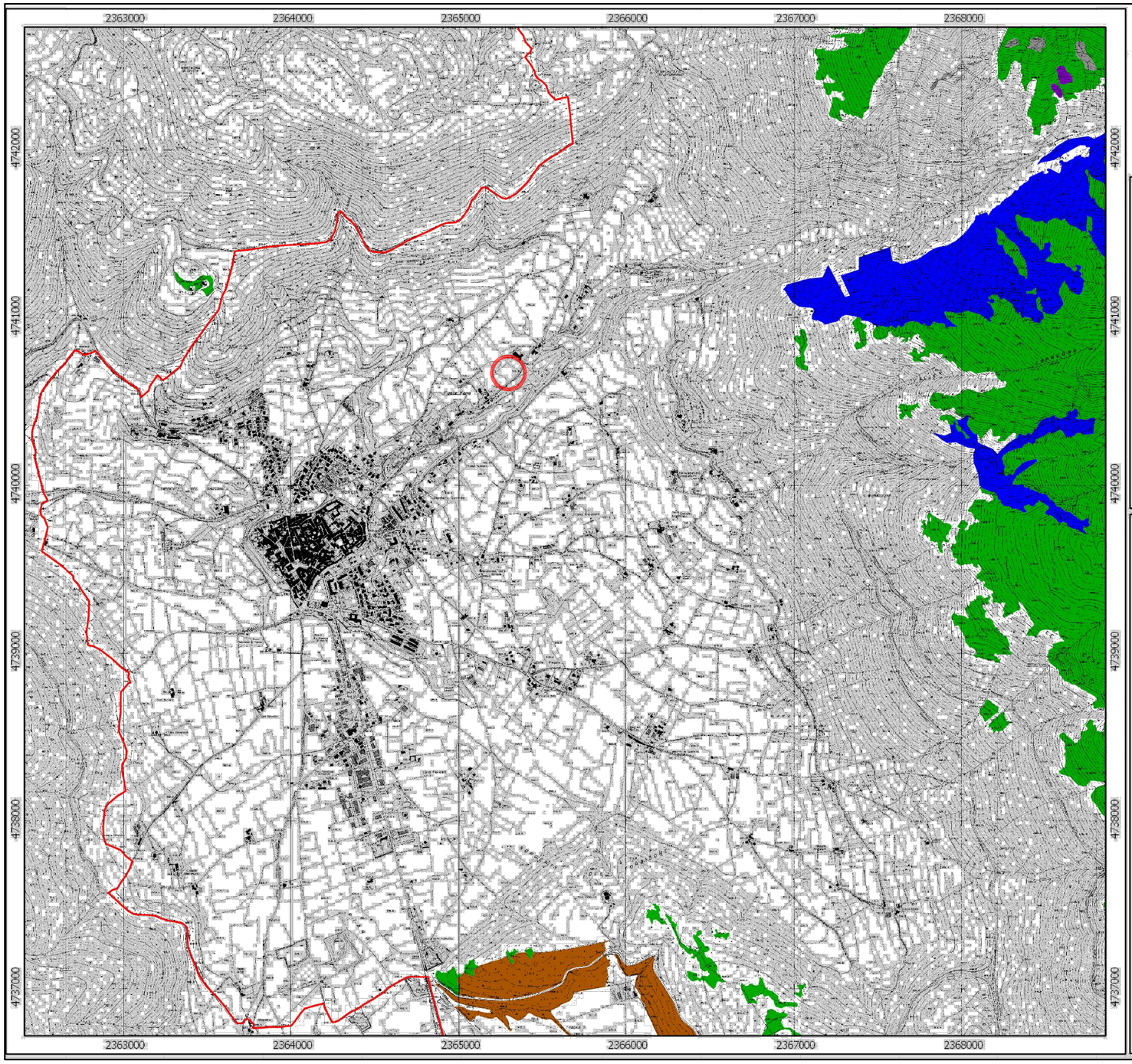

Comunità Montana Valnerina

Piani di Gestione
Siti Natura 2000

Sito di Importanza Comunitaria
Zona di Protezione Speciale
IT5210071
Monti Sibillini (versante umbro)

Carta degli Habitat
8 di 10

Base cartografia:
carta tecnica regionale

Legenda

Perimetro SIC/ZPS

Habitat

- 3260
- 5130
- 6170-8130-4060
- 6210
- 6210-8130-4060-6170
- 8210
- 91AA
- 9210

Habitat puntiformi non riportati in cartografia:
6430 - 8130 - 8310 - 92A0 - 9340

CARTOGRAFIA HABITAT SU ORTOFOTO

Area oggetto di intervento



CARTOGRAFIA HABITAT SU CARTA TECNICA REGIONALE

Area oggetto di intervento

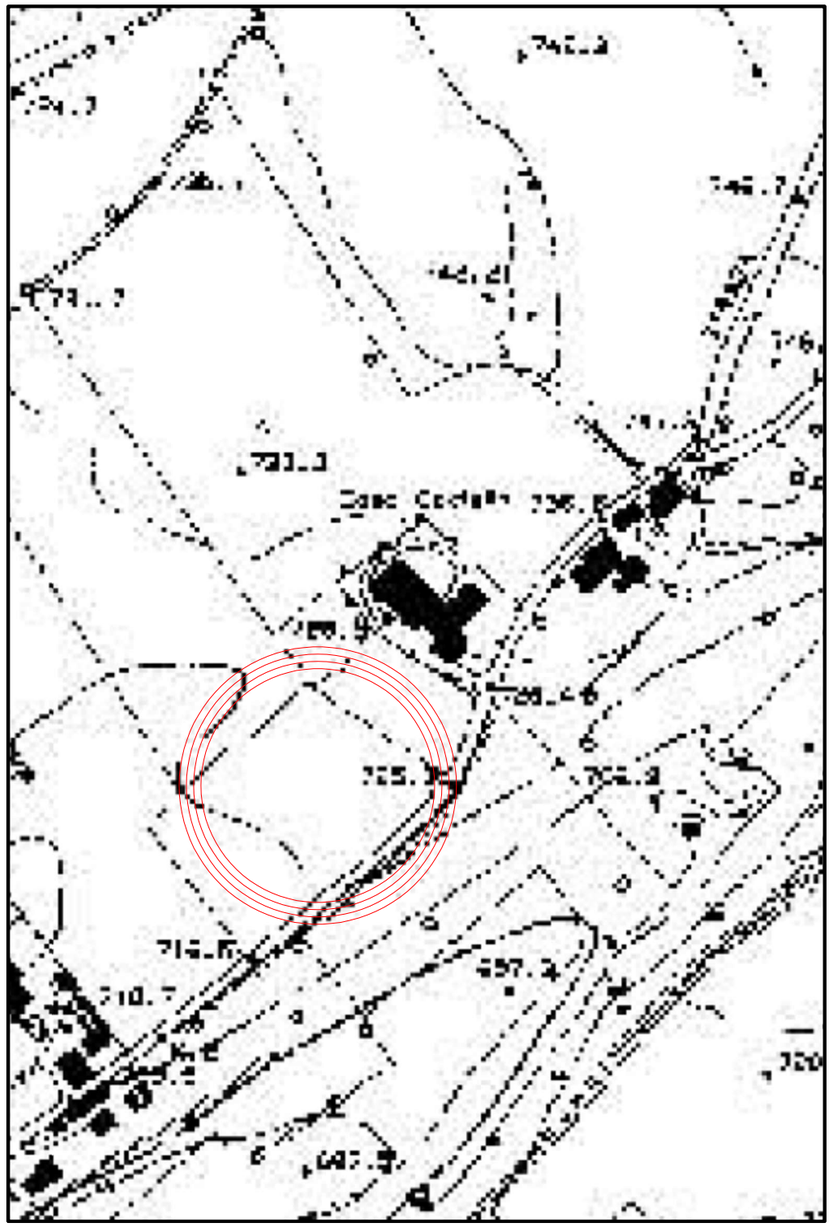

Piani di Gestione
Siti Natura 2000

Sito di Importanza Comunitaria
Zona di Protezione Speciale
IT5210071
Monti Sibillini (versante umbro)

Carta degli Habitat
8 di 10

Base cartografia:
carta tecnica regionale

Legenda

Perimetro SIC/ZPS

Habitat

- 3260
- 5130
- 6170-8130-4060
- 6210
- 6210-8130-4060-6170
- 8210
- 91AA
- 9210

Habitat puntiformi non riportati in cartografia:
6430 - 8130 - 8310 - 92A0 - 9340

CARTOGRAFIA RERU - ORTOFOTO



Edificio di intervento

Accesso Cantiere

Perimetro Cantiere

RERU

- Barriere antropiche: aree edificate, strade, ferrovie
- Unita' Regionali di Connessione Ecologica: Habitat
- Unita' Regionali di Connessione Ecologica: Connettivita'
- Corridoi e Pietre di Guado: Habitat
- Corridoi e Pietre di Guado: Connettivita'
- Frammenti: Habitat
- Frammenti: Connettivita'
- Matrice: aree non selezionate da lupo, gatto selvatico europeo, capriolo, tasso, istrice, lepre bruna

CARTOGRAFIA RERU - CARTA TECNICA REGIONALE

